



PRODUKTBESCHREIBUNG

Auf die Plätze. Fertig. Wandern. Mit dem eTrex SE GPS-Handgerät erwartest dich eine Akkulaufzeit von bis zu 7 Tagen mit zwei jederzeit austauschbaren AA-Batterien (separat erhältlich). Auf dem hochauflösenden 2,2-Zoll-Display kannst du Wegpunkte anzeigen, deinen Standort verfolgen und den Weg zurück zu deinen Lieblingsplätzen finden. Du kannst das Gerät mit der Garmin Explore™-App auf deinem kompatiblen Smartphone koppeln, um Touren zu planen. Zudem erhältst du Geocaching Live Daten, Smart Notifications und Active Weather Infos direkt auf dein Gerät sowie Software-Updates. Das eTrex SE ist wasserdicht (IPX7) und bietet Multi-GNSS-Unterstützung, damit du deinen Track auch in schwierigeren Umgebungen nicht verlierst. Mit einem digitalen Kompass, der auch im Stillstand genau ist, bietet es dir alles, was du brauchst, um die Natur noch mehr zu erkunden.


PRODUKTABBILDUNG



DATENBLATT ETREX® SE

HIGHLIGHTS

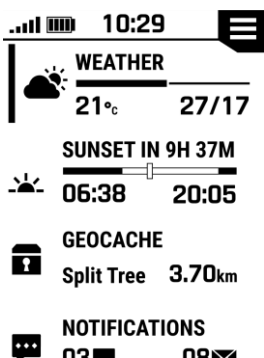
- Robustes GPS-Handgerät mit hochauflösendem MIP Display
- Lange Akkulaufzeit von bis zu 7 Tagen bei 1-sekündigem Tracking, bis zu 1800 Stunden im Expeditionsmodus
- Digitaler Kompass – akkurate Informationen auch im Stand
- Bluetooth Integration für Smart Notifications und Active Weather
- Geocaching Live
- USB-C Schnittstelle und Over-the-Air Software Updates
- Kompatibel mit Garmin Explore App



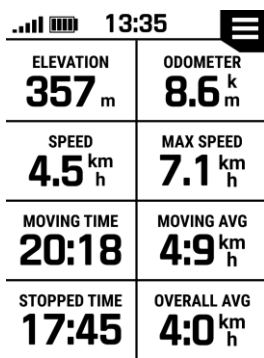
FEATURE ÜBERSICHT

KOMPAKT & ROBUST	Kompaktes und robustes Einstiegs-GPS-Handgerät, wasserdicht ¹ nach IPX7.
AKKULAUFZEIT	Mit den austauschbaren 2AA Batterien (nicht im Lieferumfang enthalten) ist eine Batterielaufzeit von bis zu 168 Stunden (bei 1-sekündigem Tracking) und bis zu 1800 Stunden im Expeditionsmodus möglich.
MULTI-GNSS	Dank mehrerer globaler Satellitensysteme (GPS, GLONASS, Galileo, BeiDou, QZSS) zeichnet der eTrex SE in jeder Umgebung die Position präzise auf.
DIGITALER KOMPASS	Der digitale Kompass liefert akkurate Informationen – auch im Stand. So verlierst du nie die Orientierung.
GEOCACHING LIVE	Erhalte automatische Cache Updates, inklusive Beschreibungen, Protokolle und Hinweise, wenn das Gerät mit der Garmin Explore™ App gekoppelt ist.
BLUETOOTH INTEGRATION	Erhalte Benachrichtigungen und aktuelle Wetterinformationen direkt auf dem eTrex SE.
DISPLAY MIT HOHEM KONTRAST	Neue hochwertige Klebeverfahren machen das 2,2" MIP Display noch kontraststärker, zusammen mit einer besseren Auflösung ist die Ablesbarkeit bei allen Lichtverhältnissen optimal.

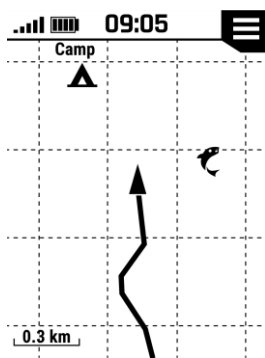
SCREENSHOTS



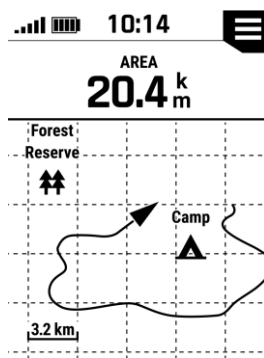
Widget Glances



Reisecomputer



Navigation



Flächenvermessung



Kompass

DATENBLATT ETREX® SE

VERGLEICHSTABELLE

	ETREX SE	ETREX 10	ETREX 22x
Produktabmessungen	6,1 x 10,0 x 3,3 cm	5,4 x 10,3 x 3,3 cm	5,4 x 10,3 x 3,3 cm
Gewicht	156,5 g mit Batterien	141,7 g mit Batterien	141,7 g mit Batterien
Displaygröße	2,2" (5,5 cm Diagonale)	2,2" (5,6 cm Diagonale)	2,2" (5,6 cm Diagonale)
Displaytyp	Transflekatives MIP Display	Transflekatives MIP Display	Transflekatives TFT Farb-Display
Displayauflösung	240 x 320 pxl	128 x 160 pxl	240 x 320 pxl
Konnektivität	Bluetooth	○	○
Digitaler Kompass	●	○	○
Batterietyp	2AA (nicht enthalten)	2AA	2AA
Akkulaufzeit			
GPS-Modus	Bis zu 168 Stunden	Bis zu 25 Stunden	Bis zu 25 Stunden
Expeditionsmodus	Bis zu 1800 Stunden	○	○
Schnittstelle	USB-C	Mini USB	Mini USB
Wasserdichtigkeit ¹	IPX7	IPX7	IPX7
Satellitennetzwerk	GPS, GLONASS, Galileo, Beidou, QZSS	GPS, GLONASS	GPS, GLONASS
Vorinstallierte Karten	○	○	●
Breadcrump Map	●	●	●
Geocaching	Geocaching Live	Papierlose Caches	Papierlose Caches
Kompatibel mit der Garmin Explore App	●	○	○
Over the Air Software Updates	●	○	○
Smart Notifications ²	●	○	○
Active Weather	●	○	○
Punkt-zu-Punkt Navigation	●	●	●
Flächenberechnung	●	●	●
Jagd- und Angelkalender	●	●	●
Sonnen- und Mondkalender	●	●	●
Speicherplatz	28 MB	6 MB	8 GB

GARMIN EXPLORE™ APP



Mit der Garmin Explore™ App kannst du bequem Touren und Routen planen und überprüfen. Dank des unbegrenzten Zugangs zu Karten ist eine netzunabhängige Planung möglich.

PRODUKTPORTFOLIO

Artikelnummer	Artikelbezeichnung	EAN	UVP
010-02734-00	eTrex® SE	0753759305628	179,99 €

DATENBLATT ETREX® SE

VERPACKUNG



LIEFERUMFANG

1x eTrex SE
1x USB Kabel
1x Dokumentation

LOGISTIKDATEN

	ETREX SE
Verpackungsabmessungen	12,0 x 13,1 x 5,3 cm
Verpackungsgewicht	228 g
Verpackungseinheit	1 Stück
Master Carton Abmessungen	43,5 x 25,4 x 38,4 cm
Master Carton Gewicht	10,0 kg
Master Carton Menge	36 Stück

PASSENDES ZUBEHÖR

Produktbeschreibung	Artikelnummer	EAN	UVP	Abbildung
USB Kabel (von Typ C auf Typ C)	010-13323-00	0753759322854	€14,99	
USB Kabel (von Typ A auf Typ C)	010-13199-00	0753759291204	€14,99	
Sicherungsleine, automatisch aufrollend	010-10888-00	0753759066604	€24,99	
Schleufe mit Schnellentriegelung	010-11733-00	0753759980283	€14,99	
Fahrrad- / Carthalterung	010-11023-00	0753759074654	€11,99	
Rucksackbefestigung	010-11855-00	0753759990138	€19,99	
Gürtelclip	010-11734-20	0753759980375	€8,99	
Carrying Case	010-10117-03	0753759082307	€19,99	
Handgerät-Halterung	010-11031-00	0753759075880	€29,99	
Karabinerclip	010-12897-01	0753759223649	€19,99	

Weiteres Zubehör unter [Garmin.com](https://www.garmin.com)

¹Details unter [Garmin.com/waterrating](https://www.garmin.com/waterrating)

²In Verbindung mit einem kompatiblen Smartphone

HINWEIS: Die Bluetooth®-Wortmarke und Logos sind Eigentum der Bluetooth SIG, Inc. und jede Verwendung dieser Marken durch Garmin steht unter Lizenz. WiFi® ist ein eingetragenes Warenzeichen der Wi-Fi Alliance.