

DATENBLATT

INREACH® MINI 2



PRODUKTBESCHREIBUNG

Mit dem kompakten, leichten GPS-Satelliten-Kommunikationsgerät inReach® Mini 2 hast du bei deinen Abenteuern stets ein sicheres Gefühl. Dank der weltweiten Iridium-Satellitenabdeckung kannst du auch unabhängig vom Mobilfunknetz Nachrichten mit deinen Liebsten austauschen und deine Tour in Echtzeit teilen. Und bei einem Notfall kannst du über den SOS-Button Hilfe bei der 24/7 besetzten internationalen Rettungszentrale IERCC anfordern. Außerdem helfen dir die detaillierte Pfeilnavigation sowie der digitale Kompass, dass du die Orientierung nicht verlierst und immer an deinem Ziel ankommst. Dank einer Akkulaufzeit von bis zu 14 Tagen im 10 Minuten Tracking-Modus brauchst du dir auch auf deinen Mehrtagestouren keine Gedanken um das Laden zu machen.

PRODUKTABBILDUNG



GARMIN®

HIGHLIGHTS

- Kompaktes, leichtes GPS-Satelliten-Kommunikationsgerät mit Notruf-Funktion
- Lange Akkulaufzeit von bis zu 14 Tage bei 10-minütigem Tracking
- Globale Zwei-Wege-Kommunikation. Auch ohne Mobilfunknetz
- 24/7 SOS-Notruf dank weltweiter Iridium-Satellitenabdeckung
- TracBack und detaillierte Pfeilnavigation für eine bessere Orientierung
- Digitaler Kompass – akkurate Informationen auch im Stand
- Teile deine Tour in Echtzeit dank LiveTracking
- Kompatibel mit Garmin Explore App

**FEATURE ÜBERSICHT**

KOMPAKT & LEICHT	Kompaktes und leichtes GPS-Satelliten-Kommunikationsgerät mit Notruf-Funktion.
AKKULAUFZEIT	Der integrierte Akku schafft eine lange Akkulaufzeit von bis zu 14 Tage (bei 10-minütigem Tracking) und bis zu 30 Tage bei 30-minütigem Tracking.
ZWEI-WEGE-KOMMUNIKATION¹	Bleibe auch ohne Mobilfunknetz in Verbindung. Dank Zwei-Wege-Kommunikation kannst du von überall aus auf der Welt mit deinen Freunden und Familie zuhause in Kontakt bleiben (Abonnement notwendig).
24/7 SOS-NOTRUF¹	Sende im Notfall einen SOS-Notruf an Garmin IERCC, die internationale 24/7 besetzte Rettungszentrale – egal wo du bist. Das Iridium-Satellitennetzwerk ist weltweit verfügbar (Abonnement notwendig).
PFEILNAVIGATION	Speichere deine Routen direkt auf dem inReach Mini 2 und lasse dich dank Pfeilnavigation zielgerichtet navigieren.
TRACBACK® ROUTING	Mit der TracBack-Funktion führt dich dein Gerät den gleichen Weg zurück, den du gekommen bist.
DIGITALER KOMPASS	Der digitale Kompass liefert akkurate Informationen – auch im Stand. So verlierst du nie die Orientierung.
LIVETRACKING¹	Lasse deine Liebsten zuhause an deiner Tour teilhaben. Teile deine Position in Echtzeit über MapShare oder sende ihnen deine Koordinaten mit deinen Textnachrichten (Abonnement notwendig).
WETTERVORHERSAGE¹	Das inReach Mini 2 zeigt dir detaillierte Wettervorhersagen für deine aktuelle Location oder auch für andere, von dir gespeicherte Wegpunkte oder Orte, an (Abonnement notwendig).
FLEXIBLE ABONNEMENTS	Wähle zwischen flexiblen Monats- und Jahrestarifen und deinem gewünschten Funktionsumfang aus und finde das für dich passende Satelliten-Abonnement. So bist du stets sorgenfrei unterwegs.
GARMIN EXPLORE™ APP	Nutze die Garmin Explore™ Website oder App für Navigation, Wegpunkte, Strecken, Aktivitäten und Kollektionen. Plane deinen nächsten Ausflug, indem du Karten herunterlädst und Routen erstellst.
KOMPATIBLES ZUBEHÖR	Mit dem inReach Mini Unterwassergehäuse ist dein Gerät bis zu einer Tiefe von 100 Meter (10 ATM) wasserdicht und du kannst dein Gerät sorgenfrei auf deine Tauchgänge mitnehmen.

VERGLEICHSTABELLE

	INREACH MINI 2	INREACH MINI	GPSMAP 66i
Produktabmessungen	5,17 x 9,90 x 2,61 cm	5,17 x 9,90 x 2,61 cm	6,2 x 16,3 x 3,5 cm
Gewicht	100 g	100 g	230 g mit Batterien
Displaygröße (B x H)	23 x 23 mm	23 x 23 mm	38 x 63 mm (76 mm Diagonale)
Displaytyp	Transflekatives MIP Display	Transflekatives MIP Display	Transflekatives TFT Farb-Display
Displayauflösung	176 x 176 pxl	128 x 128 pxl	240 x 400 pxl
Konnektivität	BLE, ANT+	Bluetooth, ANT+	Bluetooth, ANT+, WLAN
Digitaler Kompass	•	Nur GPS Kompass (in Bewegung)	•
Batterietyp	Wiederaufladbares Lithium-Ion	Wiederaufladbares Lithium-Ion	Wiederaufladbares Lithium-Ion
Akkulaufzeit bei 10-minütigem Standard-Tracking bei 30-minütigem Standard-Tracking	Bis zu 14 Tage Bis zu 30 Tage	Bis zu 90 Stunden Bis zu 24 Tage	Bis zu 35 Stunden Bis zu 200 Stunden
Schnittstelle	USB-C	Micro USB	High speed micro USB und NMEA 0183
Wasserdichtigkeit ²	IPX7	IPX7	IPX7
Satellitennetzwerk	GPS, GALILEO, QZSS, Beidou	GPS	GPS, GALILEO
Globaler 24/7 SOS-Notruf ¹	•	•	•
Zwei-Wege-Kommunikation ¹	•	•	•
100% globale Satellitenabdeckung mit Iridium ¹	•	•	•
LiveTrack ¹	•	•	•
Standort teilen mit anderen inReach-Geräten ¹	•	•	•
Kompatibel mit MapShare	•	•	•
Teilen von Route und Wegpunkte via MapShare	•	•	•
inReach Wettervorhersage ¹	•	•	•
Kompatibel mit Garmin Explore Web App	• •	• ○	• •
TracBack	•	○	•
Trackaufzeichnung in Echtzeit	•	○	•
Weltweite Basiskarte vorinstalliert	○	○	•
TopoActive Europa Karte vorinstalliert	○	○	•
Smart Notifications ³	○	○	•

GARMIN EXPLORE™ APP



Mit der Garmin Explore™ App kannst du bequem Touren und Routen planen und überprüfen. Dank des unbegrenzten Zugangs zu Karten ist eine netzunabhängige Planung möglich.

DATENBLATT

INREACH® MINI 2

SCREENSHOTS



Zwei-Wege-Kommunikation



24/7 SOS-Notruf



Navigation



Digitaler Kompass



Gespeicherte Strecken



TracBack



Streckenoptionen



LiveTracking



Wettervorhersage



Benachrichtigungen

PRODUKTPORTFOLIO



Artikelnummer	Artikelbezeichnung	EAN	UVP
010-02602-02	INREACH® MINI 2 Rot/Schwarz	0753759281250	399,99 €



Artikelnummer	Artikelbezeichnung	EAN	UVP
010-02602-03	INREACH® MINI 2 Schwarz	0753759281267	399,99 €

GARMIN®

INREACH SATELLITENABONNEMENTS

	SAFETY	RECREATION	EXPEDITION
SOS	Unbegrenzt	Unbegrenzt	Unbegrenzt
Text-Nachrichten	10	40	Unbegrenzt
Tracking-Intervalle	Ab 10 Minuten	Ab 10 Minuten	Ab 2 Minuten
Trackingpunkte	Jeweils 0,10 €	Unbegrenzt	Unbegrenzt
Einfache Wetterdaten	Jeweils 1 Textnachricht	Jeweils 1 Textnachricht	Unbegrenzt
	MONATLICHE KOSTEN		
Jahresverträge			
<ul style="list-style-type: none"> ▪ Mindestlaufzeit: 12 Monate ▪ Aktivierungsgebühr: 34,99 € 	14,99 €/Monat	29,99 €/Monat	59,99 €/Monat
Freedom-Vertrag			
<ul style="list-style-type: none"> ▪ Mindestlaufzeit: 30 Tage ▪ Pausieren des Vertrags jederzeit und beliebig lange möglich ▪ Jahresgebühr: 39,99 € 	19,99 €/Monat	39,99 €/Monat	74,99 €/Monat
	ZUSATZKOSTEN		
Pro Nachricht (160 Zeichen)	0,55 €	0,55 €	./.

VERPACKUNG**LIEFERUMFANG**

- | |
|-------------------|
| 1x inReach Mini 2 |
| 1x USB Kabel |
| 1x Karabiner |
| 1x Dokumentation |

LOGISTIKDATEN

	INREACH MINI 2
Verpackungsabmessungen	12,0 x 13,1 x 5,3 cm
Verpackungsgewicht	226,8 g
Verpackungseinheit	1 Stück
Master Carton Abmessungen	43,5 x 25,4 x 38,4 cm
Master Carton Gewicht	10,0 kg
Master Carton Menge	36 Stück

PASSENDES ZUBEHÖR



DESCENT MK2-SERIE
GPS-Tauchcomputer



FENIX 7-SERIE
GPS-Multisport-Smartwatch



INSTINCT-SERIE
GPS-Outdoor-Smartwatch



EDGE 1030 Plus
GPS-Fahrradcomputer







OVERLANDER
All-Terrain-Satellitennavi



TREAD
Powersport-GPS-Navi



GPSMAP 8400/8600 SERIE
Touchscreen Chartplotter

Produktbeschreibung	Artikelnummer	EAN	UVP	Abbildung
USB Kabel (Typ A zu Typ C)	010-12994-61	0753759260262	€ 16,00	
inReach Mini Unterwassergehäuse	010-12723-01	0753759220129	€79.99	
Gürtelclip	010-11022-10	0753759093662	€9.99	
Schwimmschlaufe	010-12525-01	0753759177133	€9.99	
Rucksackbefestigung	010-11855-00	0753759990138	€19.99	
Gürtelclip	010-11734-20	0753759980375	€8.99	
Saugnapfhalterung	010-10851-30	0753759210304	€29.99	
Handgerät-Halterung	010-11031-00	0753759075880	€29.99	

Weiteres Zubehör unter [Garmin.com](https://www.garmin.com)

¹Satellitenabonnement erforderlich. In einigen Gerichtsbarkeiten ist die Verwendung von Satelliten-Kommunikationsgeräten gesetzlich geregelt oder untersagt. Es liegt in deiner Verantwortung, alle geltenden Gesetze in den Gerichtsbarkeiten zu kennen und zu befolgen, in denen das Gerät verwendet werden soll.

²Details unter [Garmin.com/waterrating](https://www.garmin.com/waterrating)

³In Verbindung mit einem kompatiblen Smartphone

HINWEIS: XDie Bluetooth® Wortmarke und Logos sind Eigentum der Bluetooth SIG, Inc. und jede Verwendung dieser Marken durch Garmin steht unter Lizenz. WiFi® ist ein eingetragenes Warenzeichen der Wi-Fi Alliance.